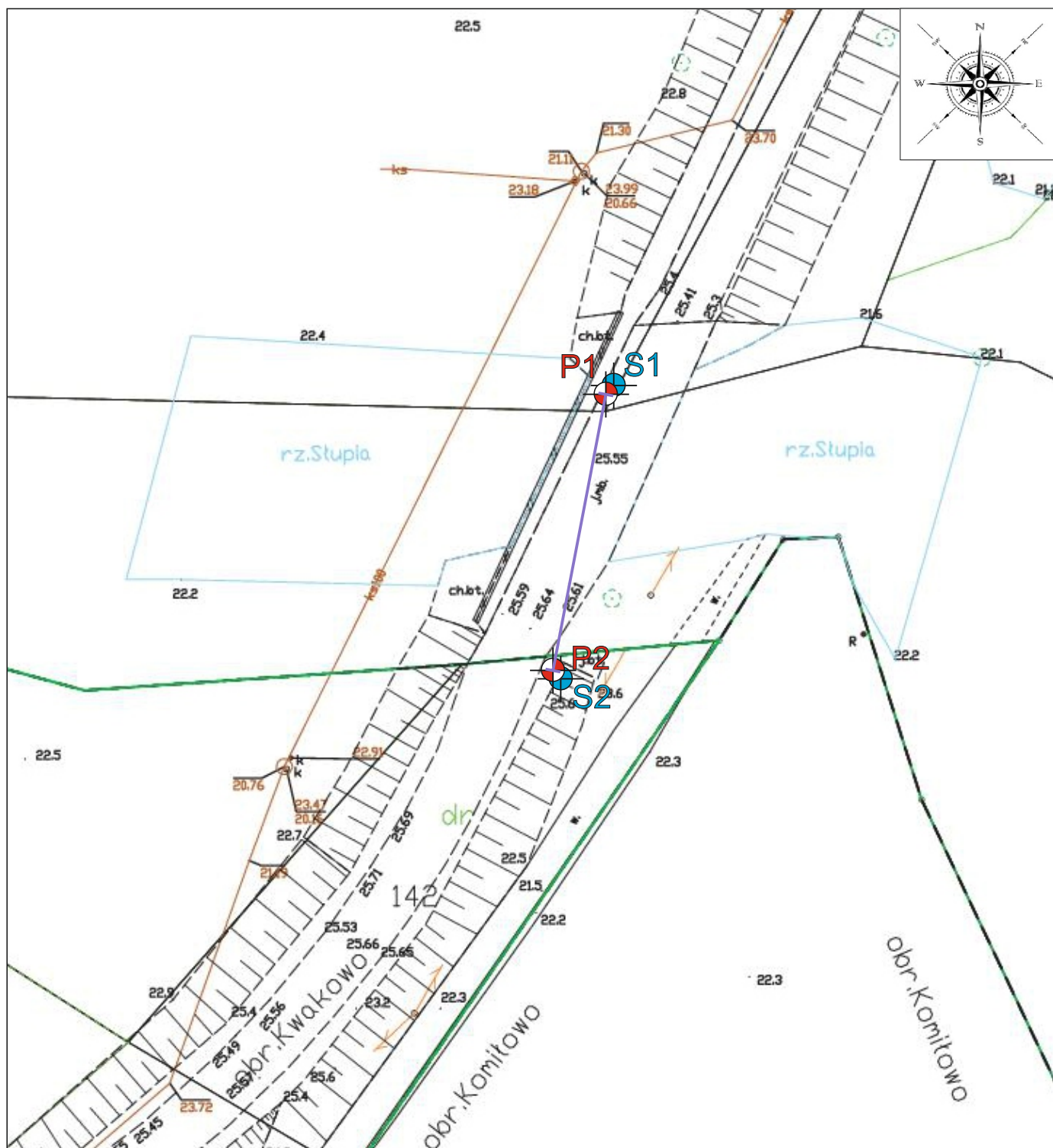





MAPA DOKUMENTACYJNA

skala 1:500



Objaśnienia:

- P1**  lokalizacja wiercenia geotechnicznego
- S1**  lokalizacja archiwalnego sondowania geotechnicznego
-  linia przekroju geotechnicznego



MaKarGEO Zakład Usług Geologicznych

ul. Racławicka 7, 76-200 Słupsk, tel. 667 232 121, www.makargeo.pl

Opracowanie: Opinia geotechniczna - warunki gruntowo - wodne części działek nr 142 i 61 stanowiących drogę w miejscowości Lubuń.

Treść: **MAPA DOKUMENTACYJNA**

Wykonanie:

Skala:

1:500

Data:

lipiec 2019

Załącznik:

2